

REGIONE PIEMONTE

PROVINCIA DI TORINO

COMUNE DI RIVAROLO CANAVESE



SISTEMAZIONE STRAORDINARIA STRADE COMUNALI

ANNO 2018


CUP: E97H18000100004

- PROGETTO DEFINITIVO/ESECUTIVO -

DATA	REL.	COMMESSA	SCALA	TAVOLA
Giugno 2018	<div><div>2</div><div>3</div><div>4</div></div>	LP.100.18	Varie	2

OGGETTO  
VIA OGLIANICO  
Estratto di P.R.G.C, Vista aerea, Rilievo planoaltimetrico e Progetto

PROGETTISTA



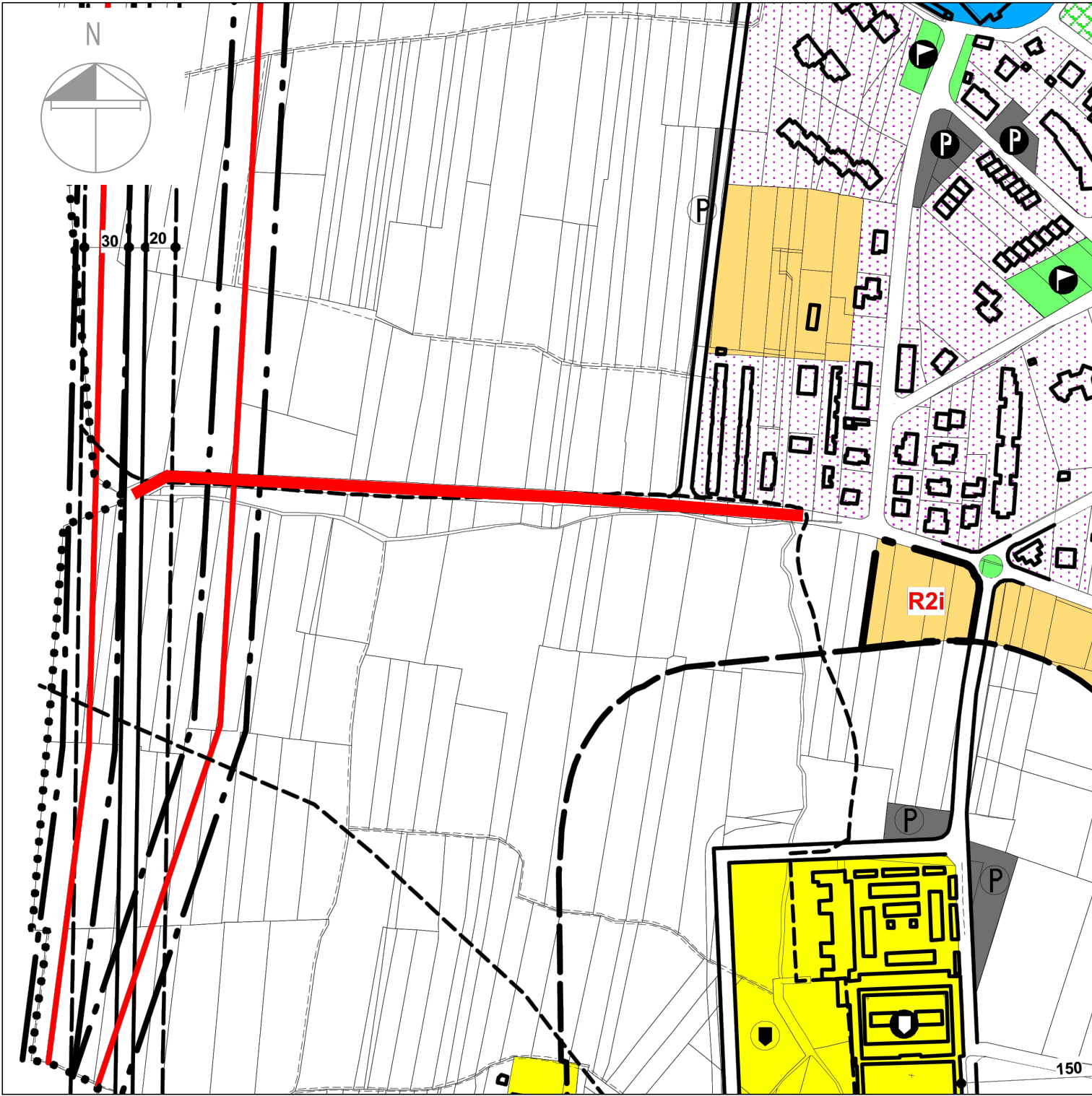
STUDIO  
Ing. FRANCO CIMA

Via Nigra, 9 - 13100 Vercelli  
Tel. e fax: 0161.250063  
E-mail: info.studiocima@gmail.com  
C.F. CMIFNC66S16L750Q  
P.I.: 01846570024

Iscrizione all'albo dell'Ordine degli Ingegneri al n. 891A

SPAZIO RISERVATO ALLE APPROVAZIONI

ESTRATTO DI P.R.G.C. - Scala adattata



AREA OGGETTO DI INTERVENTO → 3.082 mq

VISTA AEREA



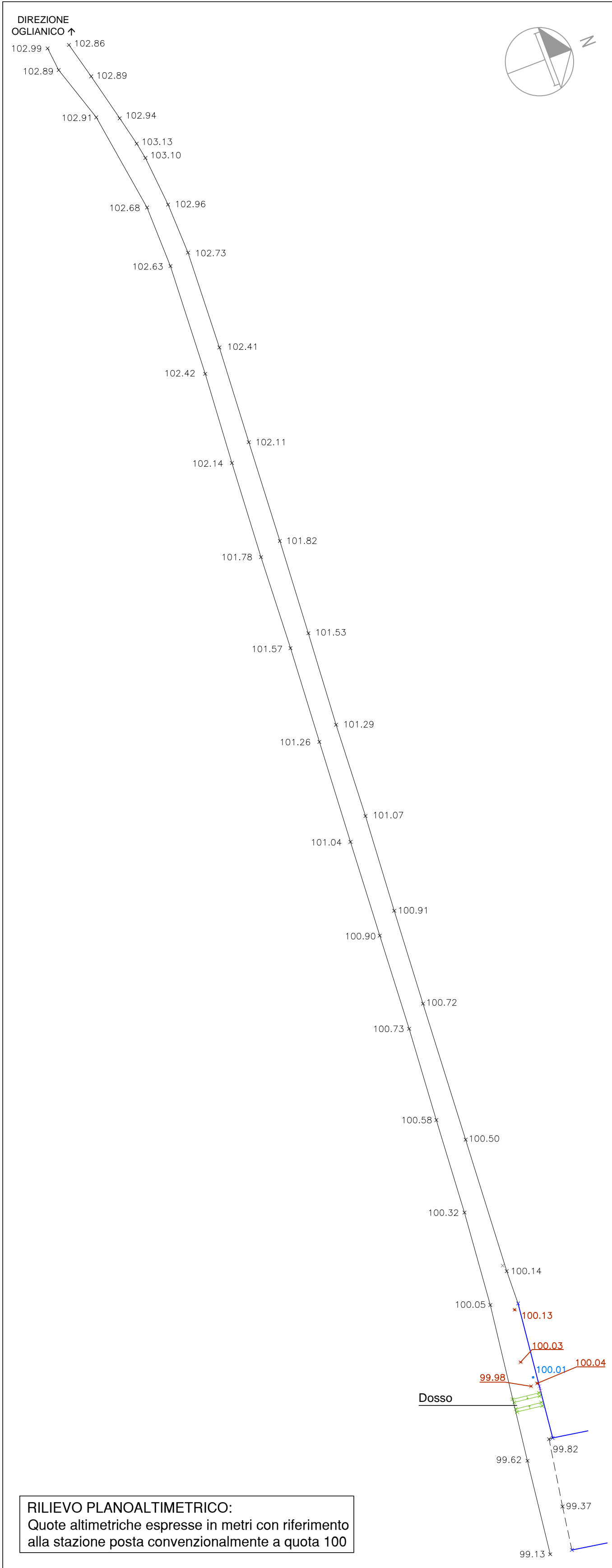
LEGENDA RILIEVO PLANOALTIMETRICO

PROFILO STRADA	---
RECINZIONE	—
DOSSO	—
ATTRAVERSAMENTO PEDONALE	—
SPARTITRAFFICO	—
CHIUSINI POZZETTI	■ ●
CADITOIE	■ ■

SEGNALETICA ORIZZONTALE IN PROGETTO

Descrizione	Quantità
STRISCIA DI MEZZARIA	n. 1
STRISCIA MARGINALE	n. 2

RILIEVO PLANOALTIMETRICO - Scala 1:1000



PROGETTO - Scala 1:1000

